


Sonstige Planzeichen



Geh-, Fahr- und Leitungsrecht gem. § 9 (1) 21 BauGB



Grenze des räumlichen Geltungsbereichs gem. § 9 (7) BauGB



Abgrenzung unterschiedlicher Nutzung

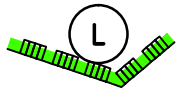
3,00 ↗

Vermaßung in m

II. Nachrichtliche Übernahmen gem. § 9 (6) BauGB



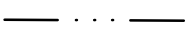
Knicks gem. § 21 LNatSchG



Landschaftsschutzgebiet gem. § 15 LNatSchG

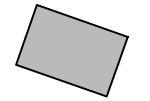


Gesetzlich geschütztes Biotop SH1-2328059 im Naturschutzbuch Schleswig-Holstein

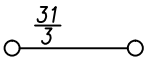


Waldabstand gem. § 24 LWaldG


III. Darstellungen ohne Normcharakter



Vorhandene Gebäude



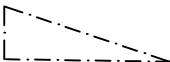
Vorhandene Flurstücksgrenzen/Flurstücksbezeichnung



In Aussicht genommene Grundstücksgrenzen



Vorhandene Böschungen



Sichtdreieck



Lage der Schnittdarstellung



Grundstücksnummerierung



Sonstige vorhandene Bäume



Mülltonnenstandplatz

Gemeinde Grönwohld
Bebauungsplan Nr. 10



stolzenberg@planlabor.de

Zeichenerklärung (Teil 2)